



AGENȚIA PENTRU PROTECȚIA MEDIULUI ALBA

Nr. 3182/ 26.07.2023

Către,

Composesoratului Măgina, Parohiei Ortodoxe Gârbova de Jos și persoanei fizice Ștefănuț Maria

Prin prezenta vă transmitem decizia de emitere a avizului de mediu pentru planul „**Amenajamentul silvic al fondului forestier proprietate privată aparținând Composesoratului Măgina, Parohiei Ortodoxe Gârbova de Jos și persoanei fizice Ștefănuț Maria**”, amplasat pe raza UAT Aiud, UAT Râmeț, jud. Alba, decizie luată în data de 25.07.2023, urmare a ședinței Comitetului Special Constituit, desfășurată la Agenția pentru Protecția Mediului Alba.

DECIZIE PRIVIND EMITEREA AVIZULUI DE MEDIU

pentru

Amenajamentul silvic al fondului forestier proprietate privată aparținând Composesoratului Măgina, Parohiei Ortodoxe Gârbova de Jos și persoanei fizice Ștefănuț Maria

Decizia a fost luată în urma analizării documentelor depuse, a verificării și parcurgerii etapelor procedurale prevăzute în HG 1076/ 2004, a dezbaterii publice a Raportului de mediu ce a avut loc în data de 17.07.2023. Pentru a asigura accesul publicului la informație, Raportul privind impactul asupra mediului a fost postat pe site-ul APM Alba, <http://apmab.anpm.ro>.

Decizia Agenției pentru Protecția Mediului Alba de emitere a Avizului de mediu se bazează pe respectarea cerințelor legislative privind integrarea în plan a considerațiilor de mediu, identificarea problemelor de mediu rezultate ca efect a implementării planului, consultarea autorităților și cetățenilor posibil afectați de implementarea acestuia. Având în vedere că fondul forestier se suprapune cu ariile naturale protejate ROSPA0087 Munții Trascăului și ROSAC0253 Trascău, la emiterea avizului de mediu se va ține cont de măsurile impuse prin avizul ANANP nr. 160/ ST AB/ 21.03.2023.

Prin amenajamentul silvic s-au propus următoarele **OBIECTIVE GENERALE**:

- Gestionarea durabilă a pădurii;
- Promovarea tipurilor naturale fundamentale de pădure;



AGENȚIA PENTRU PROTECȚIA MEDIULUI ALBA

Strada Lalelelor nr.7B, Alba Iulia, județul Alba, Cod 510217

E-mail: office@apmab.anpm.ro; Tel. 0258.813290; Fax: 0258.813248

Operator de date cu caracter personal, conform Regulamentului (UE) 2016/679

- Menținerea funcțiilor ecologice, economice și sociale ale pădurii;
 - Conservarea și ameliorarea biodiversității în scopul maximizării stabilității și potențialului polifuncțional al pădurilor.

OBIECTIVELE SOCIAL-ECONOMICE ȘI ECOLOGICE avute în vedere la elaborarea amenajamentului sunt:

- gospodărirea durabilă a habitatelor de pădure și speciilor specifice habitatelor de pădure din ROSPA0087 Munții Trascăului și ROSAC0253 Trascău;
- conservarea și ameliorarea fertilității solurilor, împiedicarea eroziunilor și asigurarea stabilității versanților, în cazul terenurilor cu înclinare mare;
- reglarea climatului, atât la nivel macro dar și micro;
- obținerea de masă lemnoasă de calitate ridicată, valorificabilă industrial;
- satisfacerea nevoilor locale de lemn de foc și construcție;
- valorificarea durabilă a tuturor resurselor nelemnoase disponibile.

Suprafața de fond forestier din U.P. I Măgina, pentru care s-au stabilit soluțiile tehnice evidențiate mai jos, este proprietate privată a Composesoratului Măgina, Parohiei Ortodoxe Gârbova de Jos și persoanei fizice Ștefănuț Maria.

Suprafața determinată la actuala amenajare este de 184 ha.

Din punct de vedere geografic, U.P. I Măgina este situată în raza teritorială a municipiului Aiud și comunei Râmeț, în partea vestică a Podișului Transilvănean din bazinul Mureșului, în zona de interferență a Munților Apuseni (Munții Metaliferi) cu dealurile și colinele Podișului Transilvănean. Fondul forestier se suprapune cu ariile naturale protejate ROSPA0087 Munții Trascăului și ROSAC 0253 Trascău.

Zonarea funcțională

Potrivit prevederilor din normele tehnice existente și corespunzător obiectivelor economice, sociale și ecologice fixate s-a realizat zonarea funcțională astfel:

Anul amenajării	Grupa I-a – categorii funcționale (ha)								Grupa a-II-a	Alte terenuri	Total
	Tipul funcțional										
	II				III		IV	Total	VI		
	2A	2 A5Q	2H	2H5Q	2L	2L5R	5Q		1B		
2010	25.4	-	11.1	-	1.01	-	-	37.51	144.8	1.80	184.1
2020	-	25.4	-	11.1	-	1.01	144.8	182.3	-	1.80	184.1



AGENȚIA PENTRU PROTECȚIA MEDIULUI ALBA

Strada Lalelelor nr.7B, Alba Iulia, județul Alba, Cod 510217

E-mail: office@apmab.anpm.ro; Tel. 0258.813290; Fax: 0258.813248

Operator de date cu caracter personal, conform Regulamentului (UE) 2016/679

Subunități de gospodărire:

Amenajament	Subunitati de gospodarie -ha-				Total -ha-
	SUP A	SUP M	-	-	
Actual	145.78	36.50	-	-	182.28

Bazele de amenajare:

Bazele de amenajare adoptate sunt următoarele:

Regim (S.U.P. în producție):

Amenajament	Suprafața tratată în regim : -ha-	
	Codru	
	Regulat	Cvasigradinarit
Actual	145.78	-

Compozitia tel:

Amenajament	UP - %-								Total
	FA	GO	PA	DT	-	-	--	--	
Actual	50	28	16	6	-	-	-	-	100

Tratament:

Amenajament	Suprafața de parcurs cu tratamente:-ha/mc-		
	Tăieri rase	Progresive	Tăieri în crâng
Actual	-	15.40 ha / 1890 mc	-

Vârsta exploatabilității :

Amenajament	Subunități de gospodărire – ani-				
	SUP A	SUP M	-	-	-
Actual	110				

Ciclul de producție

Amenajament	Subunități de gospodărire – ani-			
	SUP A	-	-	-
Actual	110	-	-	-

Reglementarea procesului de producție

Reglementarea procesului de producție lemnoasă pentru subunitati de tip "A", se va prezenta astfel:

UP I Măgina	Creșterea indicatoare				Clasele de vârstă		Posibilitatea adoptată
	Ci	Pci	Q	m	Inductiv	Deductiv	
	462	189	0.41		221	192	




AGENȚIA PENTRU PROTECȚIA MEDIULUI ALBA

Strada Lalelelor nr.7B, Alba Iulia, județul Alba, Cod 510217

E-mail: office@apmab.anpm.ro; Tel. 0258.813290; Fax: 0258.813248

Operator de date cu caracter personal, conform Regulamentului (UE) 2016/679



Urgențe de regenerare

SUP	Urgența	u.a.	Arborete încadrate în Planul decenal de recoltare a produselor principale							
			Suprafața -ha-	Volum total -mc-	Volum de extras -mc-	% de extras	Volum de extras			
							T.progres		T.crang	
							mc	%	mc	%
A	11	143 B	7.50	419	419	100	419	100	-	-
	33	142 E	7.90	2990	1471	49	1471	100	-	-
Total			15.40	3409	1890	55	1890	100	-	-

Posibilitatea de produse secundare

Specificari	Suprafata efectiva de parcurs – ha-		Posibilitatea – mc-	
	Totala	Anuala	Totala	Anuala
Degajari	3.5	0.35	-	-
Curatiri	-	-	-	-
Rarituri	48.24	4.82	920	92
Total produse secundare	48.24	4.82	920	92
Taieri de igiena	113.87	113.87	1048	105

Impactul pe termen scurt constă în posibila alterare a condițiilor de habitat pentru speciile de faună, deranjarea speciilor de faună în perioada de reproducere sau distrugere a unor nișe de hrănire și adăpost prin tăierea arborilor uscați. Prin implementarea măsurilor de reducere a impactului, aceste aspecte potențial negative vor putea fi aduse la un prag acceptabil pentru fauna locală.

Impactul rezidual este nesemnificativ și este datorat în principal modificărilor ce au loc la nivel de microclimat, mai ales ca urmare a modificărilor de consistență a arboretelor.

În condițiile în care amenajamentele suprafețelor de pădure învecinate au fost realizate ori urmează a se realiza în conformitate cu normele tehnice în vigoare, se estimează că impactul cumulativ al acestor amenajamente asupra integrității zonei studiate este nesemnificativ.

Autoritatea competentă pentru protecția mediului a asigurat și garantat accesul liber la informație a publicului și participarea acestuia la luarea deciziei în activitatea de definitivare și avizare din punct de vedere al protecției mediului a planului. Astfel au fost mediatizate prin anunțuri în presa locală: elaborarea planului și solicitarea de obținere a avizului de mediu, încadrarea planului în categoria celor ce necesită efectuarea evaluării de mediu, finalizarea raportului de mediu și organizarea dezbaterii publice a acestuia. Documentația a fost accesibilă publicului la sediul Agenției pentru Protecția Mediului Alba pe toată durata procedurii.

În conformitate cu prevederile HG 1076/ 2004, titularul planului are obligația de a face publică această decizie în termen de 5 zile de la publicarea ei de către Agenția pentru Protecția Mediului Alba pe pagina proprie de internet, printr-un anunț în mass-media cu conținutul de mai jos, urmând a transmite către Agenția pentru Protecția Mediului Alba documentele privind mediatizarea anunțului;



AGENȚIA PENTRU PROTECȚIA MEDIULUI ALBA

Strada Lalelelor nr.7B, Alba Iulia, județul Alba, Cod 510217

E-mail: office@apmab.anpm.ro; Tel. 0258.813290; Fax: 0258.813248


Operator de date cu caracter personal, conform Regulamentului (UE) 2016/679

Agenția pentru Protecția Mediului Alba anunță publicul interesat că în cadrul ședinței Comitetului Special Constituit, desfășurată la Agenția pentru Protecția Mediului Alba în data de 25.07.2023, a luat decizia de emitere a avizului de mediu pentru „Amenajamentul silvic al fondului forestier proprietate privată aparținând Composesoratului Măgina, Parohiei Ortodoxe Gârbova de Jos și persoanei fizice Ștefănuț Maria”, titular Composesoratul Măgina, Parohia Ortodoxă Gârbova de Jos și persoana fizică Ștefănuț Maria.


Decizia va fi afișată pe pagina de internet a Agenției pentru Protecția Mediului Alba (<http://apmab.anpm.ro>) și pe pagina de internet a titularului.

**DIRECTOR EXECUTIV,
Mărioara POPESCU**

**ȘEF SERVICIU,
Avize, Acorduri, Autorizații,
Doina BĂRBAT**



**ȘEF BIROU,
Calitatea Factorilor de Mediu
Delia Elena STĂNESCU**



Întocmit: Nicolae Oprica



AGENȚIA PENTRU PROTECȚIA MEDIULUI ALBA

Strada Lalelelor nr.7B, Alba Iulia, județul Alba, Cod 510217

E-mail: office@apmab.anpm.ro; Tel. 0258.813290; Fax: 0258.813248

Operator de date cu caracter personal, conform Regulamentului (UE) 2016/679

