



PROCES VERBAL


al Conferinței a II-a de amenajare privind amenajamentul fondului forestier proprietate privată aparținând S.C. IRI FOREST ASSETS S.R.L. București, organizat în U.P. XXV AIUD

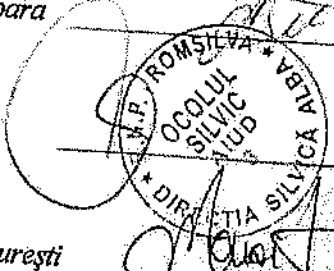
Participanți :


1. Cristea Marius - delegat Ministerul Apelor și Pădurilor (M.A.P.)
2. Arăboaei Alexandru - delegat Ministerul Apelor și Pădurilor (M.A.P.)
3. dr. ing. Barbu Constantin - expert C.T.A.P. S.C. Omni S.R.L. Timișoara
4. ing. Goia Vasile Nicolae - Șef Ocolul Silvic Aiud
5. ing. Panait Ion - reprezentant S.C. IRI FOREST ASSETS S.R.L. București
(proprietar)
6. ing. Sima Gabriel - șef proiect S.C. Omni S.R.L. Timișoara
7. ing. Sima Gabriel - proiectant S.C. Omni S.R.L. Timișoara
8. _____ - reprezentant APM Alba
9. _____ - reprezentant GAL MMTMM














În conformitate cu prevederile din "Norme tehnice pentru amenajarea pădurilor" în vigoare, ne-am întrunit pentru a analiza și aviza planurile de cultură și exploatare ale amenajamentului fondului forestier proprietate privată aparținând S.C. IRI FOREST ASSETS S.R.L., București, organizat în U.P. XXV AIUD obținut prin aplicarea legilor de proprietate.

1. SUPRAFAȚA FONDULUI FORESTIER

Suprafața totală a fondului forestier proprietate privată aparținând S.C. IRI FOREST ASSETS S.R.L. BUCUREȘTI, organizat în U.P. XXV AIUD (U.A.T. Rimetea - județul Alba), care face obiectul amenajării este de 172,1600 ha (rotunjit la 177,2 ha), conform documentelor de proprietate anexate.

Documentele de proprietate anexate sunt următoarele:

Act de proprietate		Extras CF	UAT	Suprafața	
Tip	NR			acte	Rotunjiă amenajament
CVC	1404/27.08.2014	70368	Rimetea	32,2000	177,2
		70369	Rimetea	41,7000	
		70370	Rimetea	8,2500	
		70371	Rimetea	9,0000	
		70372	Rimetea	29,0000	
		70373	Rimetea	57,0100	
TOTAL UP XXV Aiud				177,1600	177,2

C.V.C. – contract de vânzare cumpărare

2. AMPLASAMENTUL PROPRIETĂȚII

Din punct de vedere geografic, fondul forestier proprietate privată aparținând S.C. IRI FOREST ASSETS S.R.L. BUCUREȘTI, organizat în U.P. XXV AIUD, este situat în ținutul munților Apuseni, Districtul munților vulcanici și de fliș, Subdistrictul Munților Trascău.

Fondul forestier proprietate, a făcut parte, din punct de vedere al administrației silvice de stat, conform actelor de proprietate, din:

Ocolul Silvic	U.P.	Parcele aferente	Acte proprietate	Suprafata acte proprietate, ha	Rotunjita Amenajament
Aiud	V Rimetea	19,20,24,25,39, 40,44,57,58,59,63	C.V.C 1404/27.08.2014 și extrase CF 70368, 70369, 70370, 70371, 70372, 70373 - UAT Rimetea	177,1600	177,2
TOTAL UP XXV AIUD				177,1600	177,2

Notă: O.S., U.P., u.a. provin din amenajamentele O.S. de stat din care au făcut parte suprafețele înainte de retrocedare.

Din punct de vedere administrativ-teritorial, suprafața luată în studiu se află pe raza U.A.T. Rimetea - județul Alba.

În prezent suprafața fondului forestier proprietate privată aparținând S.C. IRI FOREST ASSETS S.R.L. BUCUREȘTI, organizat în U.P. XXV AIUD, este administrată de Ocolul Silvic Aiud.

3. BAZA CARTOGRAFICĂ FOLOSITĂ

Pentru determinarea suprafețelor și întocmirea hărților s-a folosit planuri de bază (foi volante), scara 1:5000, întocmite pe baza aerofotografierilor din anii 1979 și 1980, fotointerpretarea făcându-se de către I.G.F.C.O.T. în anul 1980 și 1981. Originalele de editare au fost executate în anul 1984.

De asemenea au fost folosite ortofotoplanuri bazate pe imagini aeriene, executate de proiectant pe toată suprafața fondului forestier, cu aeronave fără pilot (drone), precum și măsurătorile aferente intabulărilor, puse la dispoziție de beneficiar.

[Signature]

Planurile de bază folosite se încadrează în următoarele trapeze:

L-34-60-C-a-3-I
L-34-60-C-a-3-II
L-34-60-C-a-3-III

L-34-60-C-a-3-IV
L-34-60-C-c-1-I
L-34-60-C-c-1-II

L-34-60-C-c-2-I

4. OCUPAȚII ȘI LITIGII

În cadrul fondului forestier studiat nu sunt suprafețe încadrate la ocupații și litigii.

5. REPARTIȚIA PĂDURII DE FOLOSINȚĂ FORESTIERĂ PE FOLOSINȚE

Repartiția fondului forestier pe folosințe se prezintă astfel:

Categoriile de folosință	Suprafața	
	HA	%
A. Păduri și terenuri destinate împăduririi, din care: - Păduri, regenerări nat. cu reuș. def., plantații	174,3	98,36
C. Terenuri neproductive: stâncării, nisipuri, sărături, mlaștini, etc.	2,9	1,64
TOTAL U.P.	177,2	100

6. ZONAREA FUNCȚIONALĂ

Suprafața fondului forestier studiat este de 177,2 ha, fiind repartizată pe grupe subgrupe și categorii funcționale astfel:

Grupa funcțională	Categoria funcțională	Tipul funcțional	Suprafața ha	Semnificația categoriei funcționale
I	2A	2	8,8	Arboretele situate pe stâncării, pe grohotișuri și pe terenuri cu eroziune în adâncime și pe terenurile cu înclinare mai mare de 30 grade pe substraturi de fliș (facies marnos, marnio-argilos și argilos), nisipuri, pietrișuri și loess, precum și cele situate pe terenuri cu înclinare mai mare de 35 grade, pe alte substraturi litologice (T.II)
	5C	1	12,8	Arborete cuprinse în rezervații naturale, cu regim strict de protecție (T.I) - Rezervația naturală Cheile Siloșului
	5N	3	16,2	Arborete constituite ca zonă tampon a Rezervația naturală Cheile Siloșului (T.III)
	5Q	3	136,5	Arborete din păduri/ecosisteme de pădure cu valoare protectivă pentru habitate de interes comunitar și specii de interes deosebit incluse în arii speciale de conservare/situri de importanță comunitară în scopul conservării habitatelor (din rețeaua ecologică Natura 2000 - SCI) (T.IV) - ROSCI0253 - "Trascău"
Total grupa I			174,3	
Alte terenuri			2,9	
Total General			177,2	

Nota: Zonarea funcțională s-a făcut ținând cont de prevederile Ordinului nr. 766/23.08.2018 pentru aprobarea normelor tehnice privind elaborarea amenajamentelor silvice

Suprafața de 2,9 ha din totalul de 177,2 ha, care nu a fost încadrată în nici o categorie funcțională o reprezintă terenuri neproductive - 2,9 ha.

Se face precizarea că întreaga suprafață de 177,2 ha (174,3 ha pădure și 2,9 ha terenuri neproductive), se suprapune cu arii naturale protejate, astfel:

- Rezervația naturală Cheile Siloșului, suprafața de 12,8 ha (u.a. 24 B, 24 C, 25 A), încadrată în grupa funcțională I, cu categoria funcțională 5C;

Antoni

- ROSCI0253 – "Trascău", suprafața de 174,3 ha – fără terenurile neproductive (parcelele 19-20, 24-25, 39-40, 44, 57-59, 63), încadrată (fie în principal fie în secundar) în grupa funcțională I, cu categoria funcțională 5Q;
- ROSPA0087 – "Munții Trascăului", suprafața de 174,3 ha – fără terenurile neproductive (parcelele 19-20, 24-25, 39-40, 44, 57-59, 63), încadrată (în secundar) în grupa funcțională I, cu categoria funcțională 5R.

7. SUBUNITĂȚI DE GOSPODĂRIRE

Fondul forestier proprietate privată aparținând S.C. IRI FOREST ASSETS S.R.L. București este organizat într-o singură unitate de producție. În cadrul acestei unități de producție s-au constituit 3 subunități de gospodărire:

SU.P.,,A" - codru regulat - sortimente obișnuite	152,7 ha;
SU.P.,,E" - rezervații pentru ocrotirea integrală a naturii, potrivit legii	12,8 ha;
SU.P.,,M" - păduri supuse regimului de conservare deosebită	8,8 ha;
Total	174,3 ha.

9. BAZELE DE AMENAJARE

Regimul adoptat este codru. În cazul acestei unități de producție, regimul codrului se adoptă pentru arboretele de fag, molid, gorun (și amestecuri dintre acestea) care pot fi conduse până la vârste suficient de mari, când fructifică abundent și regenerarea naturală din sămânță devine posibilă.

Compoziția țel ce se adoptă este cea corespunzătoare tipului natural fundamental de pădure.

În arboretele luate în studiu, tratamentul adecvat speciilor naturale de bază (fag, molid, gorun) este, exclusiv, cel al tăierilor progresive, cu perioada medie de regenerare de 20 ani.

Pentru arboretele cu rol de protecție și producție (din tipul III și IV funcțional), exploatabilitatea adoptată este cea de protecție pentru funcții multiple.

Pentru arboretele de molid din afara arealului natural de vegetație se adoptă vârste de tăiere de 70 - 80 de ani.

Pentru arboretele cu funcții speciale și exclusive de protecție, excluse de la reglementarea procesului de producție, nu s-au stabilit vârste ale exploatabilității, ele urmând să fie supuse regimului de conservare deosebită.

Vârsta exploatabilității medii pentru SU.P.,,A" este de 107 ani.

Pe baza vârstei exploatabilității medii, ciclul adoptat pentru SU.P.,,A" codru regulat - sortimente obișnuite, este de 110 ani.

10. REGLEMENTAREA PROCESULUI DE PRODUCȚIE

10.1 Analiza și adoptarea posibilității

La SU.P.,,A" s-au calculat următorii indicatori de posibilitate:

$C_i = 683$ mc/an;

$Q = 0,2$;

$m = 0,000$;

$VD/10 = 166$ mc/an;

$VE/20 = 117$ mc/an;

$VF/40 = 488$ mc/an;

$VG/60 = 811$ mc/an;

Indicator CV inductiv = 139 mc/an;

Indicator CV deductiv = 174 mc/an;

Posibilitatea după CI = 117 mc/an;

Posibilitatea adoptată = 117 mc/an;

Posibilitatea decenală totală de produse principale pentru SU.P.,,A" este de 1170 mc;

Posibilitatea de produse secundare se prezintă astfel:

- Rărituri 3756 mc (376 mc/an) 90,1 ha (9,0 ha/an).
- Curățiri - mc (- mc/an) - ha (- ha/an).
- Degajări nu au fost prevăzute a se executa.

Cu tăieri de igienă se va parcurge anual o suprafață de 28,2 ha/an, urmând a se recolta un volum anual de 24 mc/an).

Pentru deceniul de aplicare al prezentului amenajament nu au fost propuse tăieri de conservare.

Întrucât arboretele încadrate în S.U.P. M sunt cuprinse cu tăieri de igienă fiind arboreta cu vârste mai mici decât vârsta exploatabilității normale, nu este necesară încadrarea acestora în grupa a II-a pentru reglementarea procesului de producție, conform art. 25, alin (3) din codul silvic, în vederea cuantificării volumului de lemn nerecoltat ca urmare a instituirii măsurilor de protecție ("S.U.P. M - păduri supuse regimului de conservare deosebită"), deoarece nu este cazul.

10.2. Analiza și adoptarea planurilor decenale

Posibilitatea adoptată se va recolta din următoarele ua:

Produse principale: 63 B, 63 C, 63 E.

Rărituri: 19 A, 19 B, 20, 24 A, 25 B, 57 A, 58 A, 59 A, 63 A, 63 D.

Nu sunt propuse lucrări de Curățiri.

Nu sunt propuse lucrări de Degajări.

ALTE CONSTATĂRI ȘI MĂSURI

Prezentul amenajament intră în vigoare la data de 01.01.2019 și expiră la data de 31.12.2028, fiind valabil timp de 10 ani.

Lucrările de teren au fost recepționate prin procesul verbal nr. 688/27.11.2018.

Beneficiarul va parcurge procedura de evaluare de mediu pentru planuri și programe conform cu legislația de mediu în vigoare.

La încadrarea arboretelor în planurile de lucrări, proiectantul a analizat și aplicat prevederile Ordinului 3397/2012 privind stabilirea criteriilor și indicatorilor de identificare a pădurilor virgine și cvasivirgine în România.

Se face precizarea că întreaga suprafață de 177,2 ha (174,3 ha pădure și 2,9 ha terenuri neproductive), se suprapune cu arii naturale protejate, astfel:

- Rezervația naturală Cheile Siloșului, suprafața de 12,8 ha (u.a. 24 B, 24 C, 25 A), încadrată în grupa funcțională I, cu categoria funcțională 5C;
- ROSCI0253 – "Trascău", suprafața de 174,3 ha – fără terenurile neproductive (parcelele 19-20, 24-25, 39-40, 44, 57-59, 63), încadrată (fie în principal fie în secundar) în grupa funcțională I, cu categoria funcțională 5Q;
- ROSPA0087 – "Munții Trascăului", suprafața de 174,3 ha – fără terenurile neproductive (parcelele 19-20, 24-25, 39-40, 44, 57-59, 63), încadrată (în secundar) în grupa funcțională I, cu categoria funcțională 5R.

Reprezentanții APM Alba și Grupul de Acțiune Locală din Munții Metaliferi, Trascău și Muntele Mare (GAL MMTMM) au fost invitați să participe la lucrările Conferinței a II-a de amenajare, prin adresa nr. 47/29.01.2019 (transmisă pe e-mail și fax).

Procesul verbal s-a întocmit în 6 (șase) exemplare, câte unul pentru fiecare parte interesată.

